















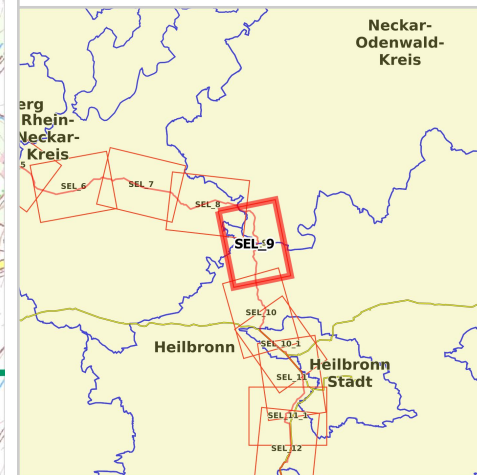


- Anlagen (Gas)**
-  Leitung
 -  Hauptarmatur
 -  Abzweigarmatur
 -  fernbedienbare Armatur
 -  Bezugsstation
 -  Verdichteranlage
 -  Regelanlage
 -  Übergabestation
-
-  geplanter Trassenverlauf SEL
 -  geplanter Trassenverlauf NET
 -  Kilometrierung
 -  geplante Armaturengruppe
 -  Planungskorridor
-
-  Regierungsbezirksgrenze
 -  Landkreisgrenze
 -  Gemeindegrenze



terrannets bw GmbH
 Am Wallgraben 135 • 70565 Stuttgart
 Tel. 0711 7812-0 • Fax 0711 7812-1296

Projekt: SEL 2600

Süddeutsche Erdgasleitung

Lampertheim - Bissingen
 Stahl DN 1200

Plantitel:
 Übersichtskarte
 Streckenverlauf SEL

Blatt: SEL_9

erstellt von: m.ruess
 Maßstab 1:25.000 erstellt am: 29.09.2021

© FG Dokumentation, Vermessung u. KKS