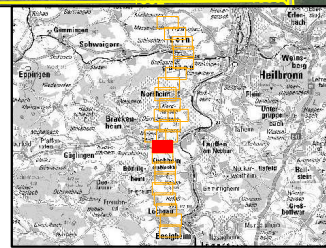


Source: Esri, Maxar, Earthstar Geographics, and the GIS User Community

P:\20009\Planfeststellung\GIS\US_Bürgerdialoge.mxd

Legende	
	geplante Trasse
	Arbeitsstreifen
	Kilometrierung
	ALKIS_ges_210215_bereinigt
	Blattschnitt 1:5.000
Grenzen	
	Gemeindegrenze
	Kreisgrenze



Datum	Revision	gez./gepr.
03.02.2023	01 - Freigabe	Ti/Fi
Übersicht Bürgerdialog		
IBN-Bearb.-Nr.	Plan-Nr.	Maßstab:
20/006	SEL GE 013 BL 001	1:5.000

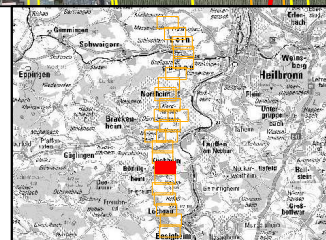
Vorbereitender:	
Projekt:	Süddeutsche Erdgasleitung (SEL) Planfeststellungsabschnitt III Abschnitt Heilbronn-Löchgau DN 1200, PN 100
Planverfasser:	Ing.- und Planungsbüro LANGE GbR
Blatt-Nr.:	013



Source: Esri, Maxar, Earthstar Geographics, and the GIS User Community

- Legende**
- geplante Trasse
 - Arbeitsstreifen
 - Kilometrierung
 - ALKIS_ges_210215_bereinigt
 - Blattschnitt 1:5.000

- Grenzen**
- Gemeindegrenze
 - Kreisgrenze



Datum	Revision	gez./gepr.
03.02.2023	01 - Freigabe	Ti/Fi
Übersicht Bürgerdialog		
IBN-Bearb.-Nr.	Plan-Nr.	Maßstab:
20/006	SEL GE 015 BL 001	1:5.000

Vorbereitender:

Projekt: **Süddeutsche Erdgasleitung (SEL)
Planfeststellungsabschnitt III
Abschnitt Heilbronn-Löchgau
DN 1200, PN 100**

Planverfasser: IBN Ing.- und Planungsbüro LANGE GbR

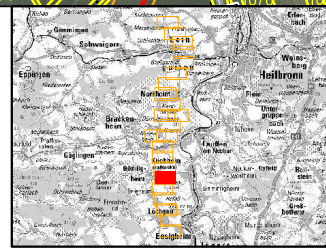
Blatt-Nr.: **015**



Source: Esri, Maxar, Earthstar Geographics, and the GIS User Community

- Legende**
- geplante Trasse
 - Arbeitsstreifen
 - Kilometrierung
 - ALKIS_ges_210215_bereinigt
 - Blattschnitt 1:5.000

- Grenzen**
- Gemeindegrenze
 - Kreisgrenze



Datum	Revision	gez./gepr.
03.02.2023	01 - Freigabe	Ti/Fi
Übersicht Bürgerdialog		
IBN-Bearb.-Nr. 20/006	Plan-Nr. SEL GE 016 BL 001	Maßstab: 1:5.000

Vorbentrag:

Projekt: **Süddeutsche Erdgasleitung (SEL)**
Planfeststellungsabschnitt III
Abschnitt Heilbronn-Löchgau
DN 1200, PN 100

Planverfasser: Ing.- und Planungsbüro **LANGE GbR**

Blatt-Nr.: **016**